

ООО "Первое Кадастровое Бюро Кузбасса"



**Проект внесения изменений в Генеральный план  
Беловского городского округа Кемеровской области**

Директор предприятия

И.С. Улитина

Кадастровый инженер

Д.В. Ваганов

Кемерово – 2018

## Введение

Проект внесения изменений в Генеральный план Беловского городского округа, разработан ООО «Первое Кадастровое Бюро Кузбасса» в 2018 году на основании постановления администрации Беловского городского округа от 14.06.2018 г. № 1544-п «О внесении изменений в Правила землепользования и застройки и Генеральный план Беловского городского округа».

Изменения вносятся в Карту функциональных зон Генерального плана Беловского городского округа в части изменения границ функциональных зон: зоны производственного использования и зоны инженерной и транспортной инфраструктуры.

Указанные изменения не затрагивают другие разделы.

При подготовке проекта внесения изменений в Генеральный план использованы следующие материалы и документы:

1. Генеральный план города Белово Кемеровской области, утвержденный решением Беловского городского Совета народных депутатов от 24.12.2009 № 19/220-н;
2. Правила землепользования и застройки города Белово Кемеровской области, утвержденные решением Беловского городского Совета народных депутатов от 24.12.2009 №19/221-н.
3. Нормативно правовые акты:
  - Градостроительный кодекс РФ от 29 октября 2004 года № 191-ФЗ;
  - Земельный Кодекс РФ от 25.10.2001 № 136 – ФЗ;
  - ФЗ от 18.06.2001 № 78-ФЗ «О землеустройстве»;
  - Федеральный закон от 21 декабря 2004 г. № 172-ФЗ «О переводе земель или земельных участков из одной категории в другую»;
  - ФЗ от 24.07.2007 № 221-ФЗ «О кадастровой деятельности».

## **Внесение изменений в карту Функциональных зон.**

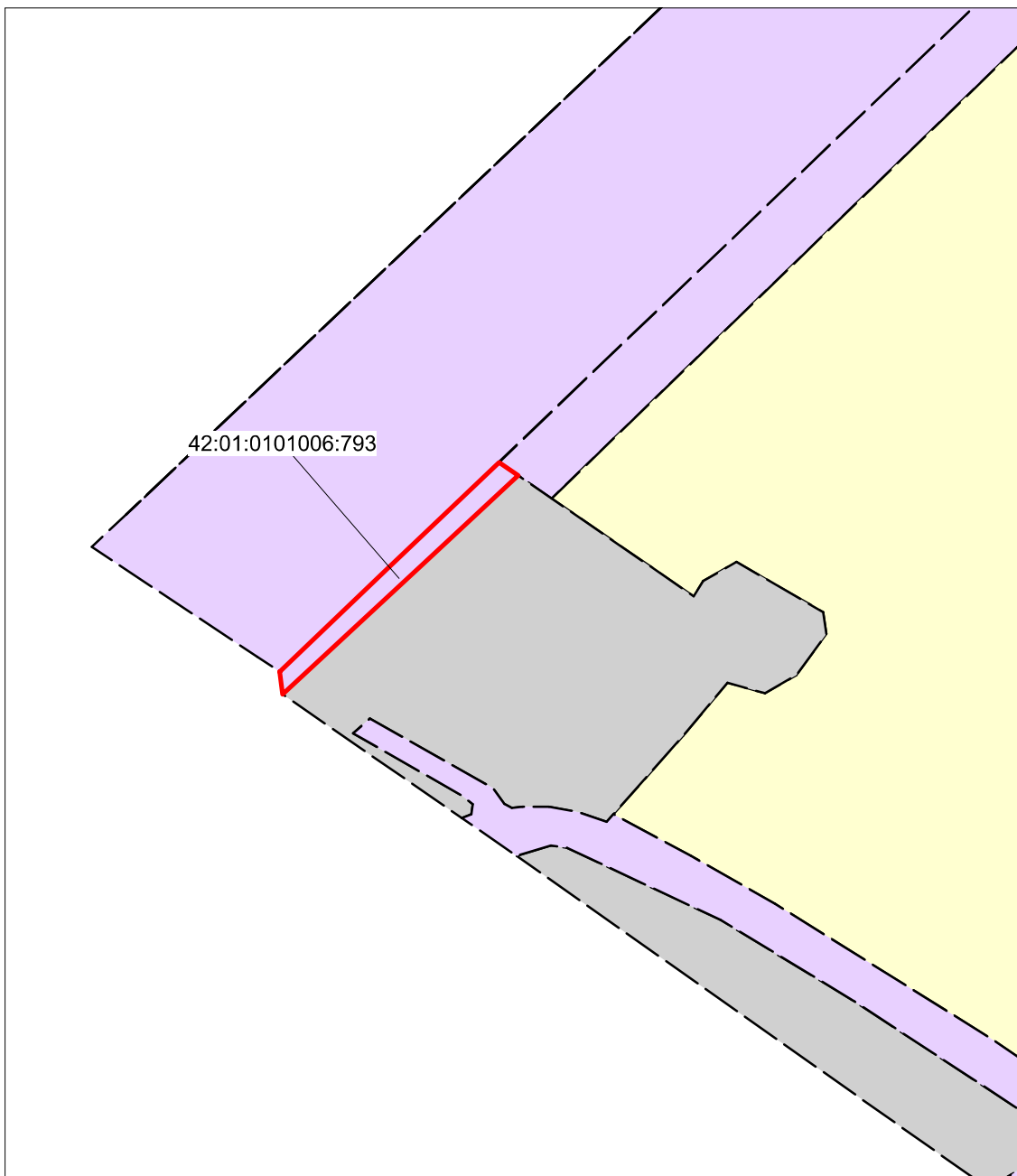
Настоящим проектом в Генеральный план Беловского городского округа вносятся изменения, касающиеся функционального зонирования территории.

Функциональные зоны муниципального образования и населенных пунктов отображены на Карте функциональных зон Генерального плана Беловского городского округа.





С целью строительства промплощадки западного флангового бремсберга 501, земельный участок с кадастровым номером 42:01:0101006:793 необходимо исключить из состава функциональной зоны инженерной и транспортной инфраструктуры и включить в состав функциональной зоны производственного использования (Приложение 1).

Данным проектом предусматривается изменение границ функциональных зон: зоны производственного использования и зоны инженерной и транспортной инфраструктуры в части земельного участка с кадастровым номером 42:01:0101006:793, расположенного по адресу Кемеровская область, Беловский городской округ, г. Белово, примерно в 2190 метров юго-западной от дома № 16 по ул. 8 Марта, площадью 2 893 кв. м (Приложение 2).

Схема границ земельного участка, в части которого  
вносятся изменения в Генеральный план

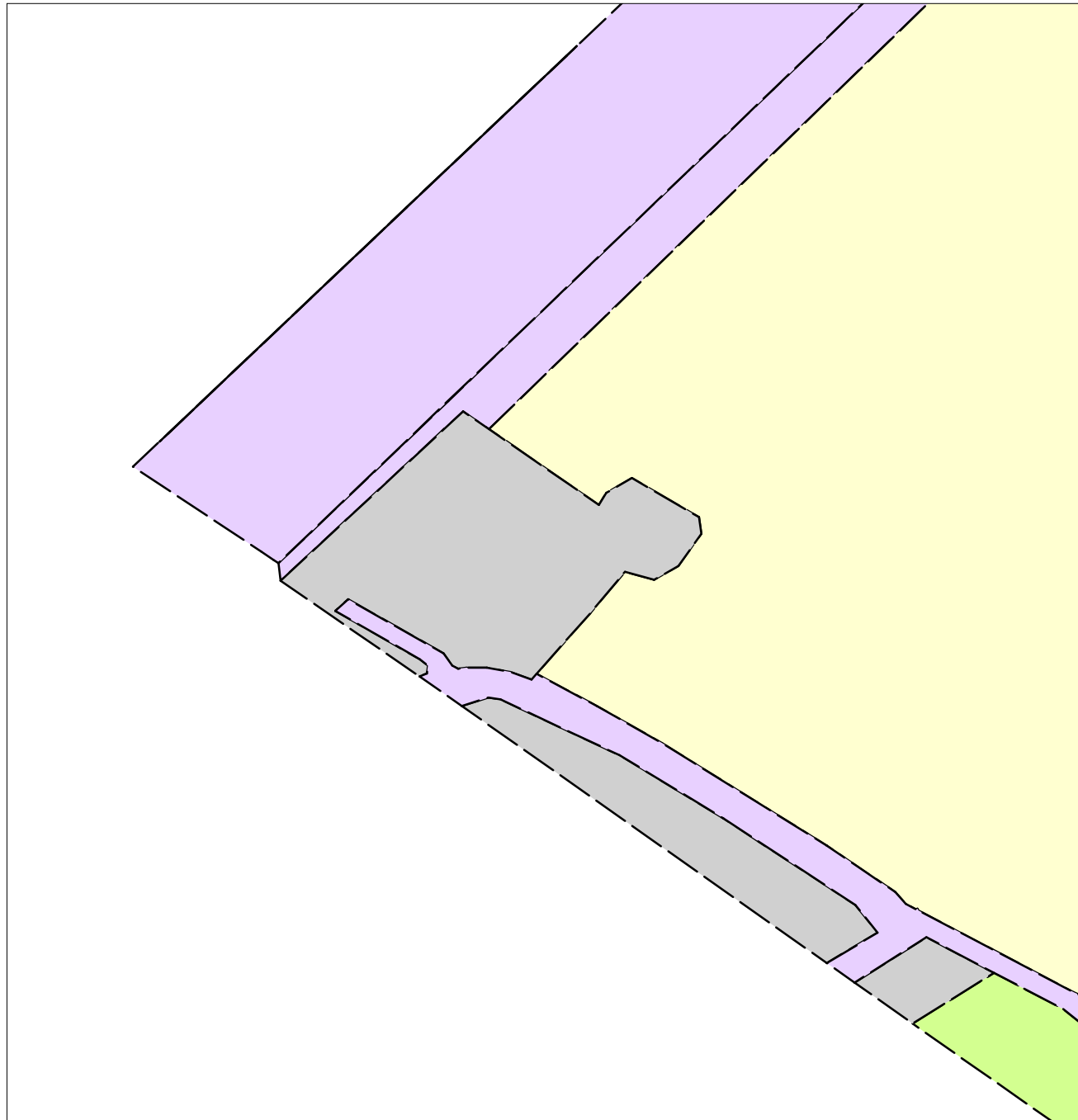


Условные обозначения:

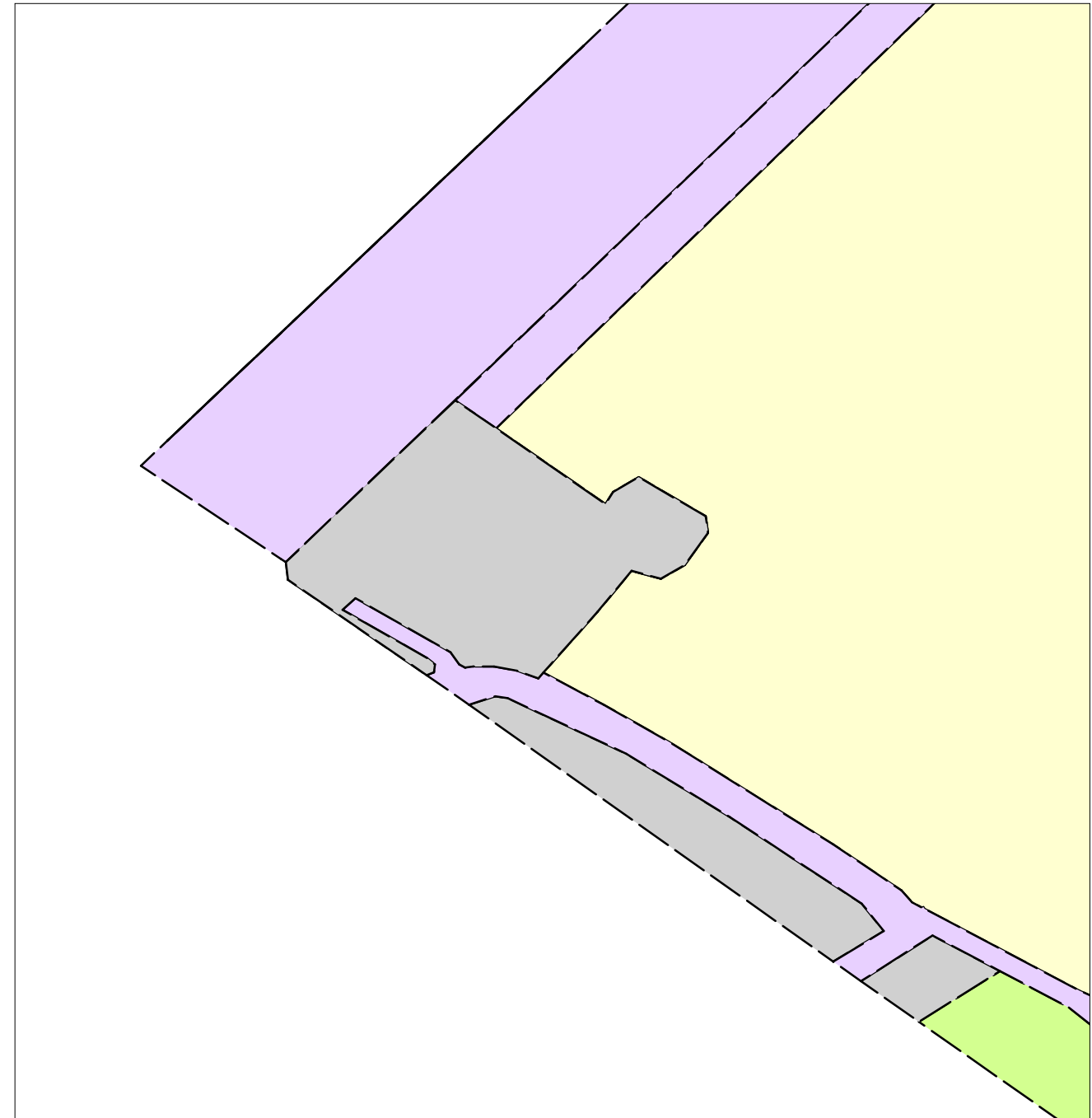
-  - граница земельного участка с кадастровым номером 42:01:0101006:793
-  - зона производственного использования
-  - зона инженерной и транспортной инфраструктуры
-  - жилая зона

**Изменение границ функциональных зон  
в части земельного участка с кадастровым номером 42:01:0101006:793**


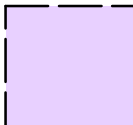
Фрагмент карты функциональных зон до внесения изменений  
в Генеральный план





Фрагмент карты функциональных зон после внесения изменений  
в Генеральный план



Условные обозначения:

-  - зона производственного использования
-  - зона инженерной и транспортной инфраструктуры

-  - жилая зона
-  - зона рекреационного назначения

Координаты измененной зоны производственного использования

Номер точки границы территориальной зоны	Координаты, м (МСК-42)	
	X	Y
1	513015.28	1353292.03
2	513030.34	1353290.19
3	513098.63	1353361.60
4	513169.44	1353435.93
5	513160.66	1353448.68
6	513145.28	1353470.99
7	513080.37	1353565.20
8	513090.62	1353571.59
9	513103.35	1353593.61
10	513069.89	1353651.20
11	513055.49	1353653.32
12	513027.96	1353633.41
13	513016.11	1353612.67
14	513022.89	1353587.68
15	512987.83	1353558.27
16	512935.47	1353511.73
17	512930.47	1353507.41
18	512936.95	1353488.98
19	512940.55	1353469.15
20	512940.55	1353451.39
21	512939.78	1353444.40
22	512942.40	1353439.35
23	512952.76	1353431.81
24	512999.22	1353350.02
25	512989.35	1353338.91
26	512947.87	1353411.60
27	512942.36	1353418.50
28	512935.62	1353417.57
29	512933.02	1353411.19

Координаты измененной зоны инженерной и транспортной инфраструктуры

Номер точки границы функциональной зоны	Координаты, м (МСК-42)	
	X	Y
1	513169.44	1353435.93
2	513235.55	1353504.72
3	513298.51	1353570.33
4	513367.71	1353642.73
5	513437.19	1353715.11
6	513506.21	1353787.06
7	513534.94	1353816.97
8	513567.53	1353851.69
9	513552.00	1353866.37
10	513580.68	1353896.62
11	513627.68	1353942.37
12	513767.85	1354086.69
13	513809.20	1354101.96
14	513885.59	1354165.71
15	513966.62	1354212.57
16	514184.47	1354340.41
17	514249.47	1354386.52
18	514340.75	1354443.62
19	514474.56	1354524.98
20	514601.21	1354599.53
21	514800.69	1354714.09
22	514863.09	1354763.52
23	514855.55	1354772.10
24	514883.09	1354793.85
25	514877.67	1354799.99
26	514290.90	1355472.71
27	514228.52	1355544.23
28	514298.73	1355573.83
29	514503.37	1355650.91
30	514546.46	1355660.23
31	514679.56	1355715.99
32	514721.63	1355667.07
33	514776.91	1355602.79
34	514848.32	1355655.11
35	514886.61	1355606.12
36	514985.29	1355469.53
37	514987.09	1355463.62
38	514984.66	1355456.94
39	514917.47	1355409.59
40	514915.32	1355408.07
41	514923.97	1355395.88
42	514995.17	1355445.99

Номер точки границы функциональной зоны	Координаты, м (МСК-42)	
	X	Y
43	515002.74	1355451.32
44	515064.29	1355501.97
45	515110.70	1355442.99
46	515122.49	1355452.26
47	515075.74	1355511.69
48	515109.55	1355541.20
49	515152.37	1355483.38
50	515164.44	1355492.31
51	515120.87	1355551.12
52	515156.56	1355582.57
53	515308.65	1355729.57
54	515364.19	1355755.85
55	515556.46	1355820.83
56	515615.10	1355839.20
57	515630.55	1355843.40
58	515688.07	1355856.26
59	515721.71	1355716.21
60	515756.26	1355572.34
61	515775.24	1355546.59
62	515754.23	1355511.15
63	515699.76	1355455.78
64	515636.62	1355391.62
65	515645.01	1355382.02
66	515764.71	1355502.75
67	515769.55	1355507.63
68	515793.19	1355547.54
69	515770.14	1355578.84
70	515700.96	1355866.81
71	515666.27	1356009.39
72	515757.45	1356029.02
73	515800.91	1356029.01
74	515886.91	1356014.21
75	515927.46	1355959.52
76	515991.09	1355867.38
77	516005.16	1355855.42
78	516017.10	1355851.27
79	516216.01	1355801.79
80	516219.86	1355804.33
81	516233.52	1355812.86
82	516233.03	1355812.98
83	516021.38	1355865.67
84	516012.74	1355868.67
85	516002.32	1355877.53
86	515942.86	1355963.61



Номер точки границы функциональной зоны	Координаты, м (МСК-42)	
	X	Y
87	515895.38	1356027.97
88	515796.85	1356044.01
89	515755.86	1356044.02
90	515698.56	1356031.69
91	515664.14	1356024.28
92	515659.77	1356029.74
93	515646.78	1356037.36
94	515628.40	1356036.91
95	515608.67	1356023.46
96	515600.43	1356010.95
97	515526.95	1355995.31
98	515480.76	1355985.27
99	515472.52	1355983.48
100	515446.40	1355977.79
101	515363.32	1355959.72
102	515336.19	1355974.55
103	515315.15	1356018.50
104	515304.11	1356039.08
105	515266.19	1356109.72
106	515251.80	1356132.98
107	515225.18	1356158.60
108	515205.01	1356170.22
109	515199.60	1356173.32
110	515194.08	1356183.82
111	515204.49	1356211.41
112	515207.27	1356218.76
113	515193.92	1356225.91
114	515178.23	1356184.28
115	515158.29	1356193.67
116	515126.48	1356223.13
117	515097.93	1356250.79
118	514996.16	1356387.37
119	514992.68	1356387.34
120	514985.60	1356384.90
121	515037.28	1356313.86
122	514984.23	1356280.49
123	514915.96	1356254.89
124	514860.46	1356234.10
125	514870.97	1356203.11
126	514876.34	1356185.88
127	514698.23	1356131.06
128	514644.82	1356119.46
129	514562.83	1356101.64
130	514554.61	1356099.86

Номер точки границы функциональной зоны	Координаты, м (МСК-42)	
	X	Y
131	513970.96	1355943.44
132	513953.92	1356022.11
133	513940.38	1356044.95
134	513725.30	1356408.08
135	513681.05	1356482.79
136	513672.82	1356538.74
137	513671.00	1356551.10
138	513693.31	1356629.00
139	513707.54	1356651.93
140	513757.68	1356623.34
141	513858.51	1356631.44
142	513885.63	1356632.79
143	514111.33	1356648.34
144	514163.44	1356639.00
145	514191.10	1356633.03
146	514222.99	1356626.75
147	514359.93	1356569.32
148	514546.11	1356531.57
149	514854.67	1356622.16
150	514875.70	1356651.31
151	514877.92	1356654.38
152	514862.45	1356658.57
153	514861.84	1356657.72
154	514845.51	1356635.10
155	514701.26	1356592.60
156	514690.28	1356647.59
157	514689.23	1356652.82
158	514683.34	1356651.99
159	514684.21	1356645.95
160	514684.44	1356644.33
161	514692.35	1356595.94
162	514691.60	1356589.91
163	514545.45	1356547.01
164	514364.43	1356583.69
165	514227.37	1356641.18
166	514112.24	1356663.44
167	513978.53	1356654.58
168	513761.16	1356638.63
169	513715.46	1356664.69
170	513744.52	1356711.55
171	513742.50	1356710.95
172	513742.49	1356710.92
173	513673.17	1356689.53
174	513669.52	1356688.18

Номер точки границы функциональной зоны	Координаты, м (МСК-42)	
	X	Y
175	513666.64	1356682.31
176	513635.54	1356579.99
177	513469.40	1356476.43
178	513416.97	1356473.56
179	513352.66	1356482.90
180	513261.58	1356453.43
181	513246.66	1356495.58
182	513243.31	1356505.07
183	513081.65	1356468.18
184	512964.34	1356454.62
185	512938.60	1356450.00
186	512906.89	1356438.66
187	512897.62	1356432.00
188	512895.46	1356390.75
189	512885.67	1356371.42
190	512853.86	1356344.06
191	512834.21	1356333.64
192	512833.24	1356335.58
193	512766.00	1356301.90
194	512722.72	1356395.37
195	512712.70	1356393.21
196	512713.46	1356391.56
197	512757.02	1356297.40
198	512717.00	1356271.58
199	512685.06	1356256.55
200	512689.16	1356248.53
201	512656.97	1356233.38
202	512626.14	1356215.83
203	512626.60	1356215.02
204	512592.93	1356198.18
205	512580.02	1356202.36
206	512516.32	1356262.88
207	512477.37	1356315.58
208	512465.16	1356324.25
209	512445.78	1356329.50
210	512395.49	1356260.62
211	512357.67	1356202.47
212	512335.47	1356174.90
213	512339.99	1356170.68
214	512351.97	1356183.46
215	512393.17	1356245.30
216	512414.76	1356274.78
217	512418.57	1356272.06
218	512450.05	1356316.34

Номер точки границы функциональной зоны	Координаты, м (МСК-42)	
	X	Y
219	512454.85	1356318.75
220	512461.69	1356316.90
221	512471.74	1356309.76
222	512480.12	1356298.74
223	512510.32	1356257.55
224	512514.50	1356253.58
225	512513.68	1356246.16
226	512474.58	1356206.64
227	512481.69	1356199.61
228	512521.13	1356239.48
229	512531.54	1356237.41
230	512569.63	1356201.27
231	512611.71	1356108.40
232	512573.98	1356082.60
233	512579.62	1356074.34
234	512617.39	1356100.17
235	512640.97	1356075.97
236	512663.19	1356056.93
237	512665.71	1356055.15
238	512600.24	1355995.25
239	512605.07	1355989.46
240	512577.31	1355959.84
241	512584.16	1355940.84
242	512628.89	1355988.55
243	512708.58	1356063.31
244	512681.55	1356092.13
245	512681.41	1356107.92
246	512717.52	1356148.35
247	512737.48	1356158.65
248	512739.24	1356159.31
249	512775.50	1356177.61
250	512789.84	1356172.78
251	512807.54	1356142.19
252	512837.28	1356090.80
253	512867.16	1356106.75
254	512916.06	1356135.13
255	512969.94	1356065.14
256	512931.00	1356031.42
257	512882.35	1356000.78
258	512880.31	1355999.49
259	512883.70	1355995.65
260	512889.31	1355989.30
261	512920.93	1356010.76
262	513051.12	1356126.57

Номер точки границы функциональной зоны	Координаты, м (МСК-42)	
	X	Y
263	513122.13	1356051.62
264	513173.77	1356010.63
265	513238.66	1355954.12
266	513274.46	1355923.13
267	513285.66	1355915.85
268	513373.74	1355858.68
269	513433.56	1355840.43
270	513463.20	1355931.86
271	513494.27	1355931.09
272	513532.49	1355940.01
273	513636.83	1355962.77
274	513771.10	1356022.31
275	513814.93	1356058.13
276	513812.76	1356068.66
277	513809.78	1356073.30
278	513792.22	1356058.95
279	513746.10	1356084.01
280	513720.84	1356073.42
281	513699.48	1356127.10
282	513603.97	1356084.81
283	513591.04	1356117.48
284	513615.61	1356198.97
285	513621.29	1356217.81
286	513657.16	1356267.80
287	513689.21	1356297.37
288	513727.47	1356332.69
289	513819.53	1356180.35
290	513831.38	1356159.95
291	513830.99	1356159.76
292	513831.39	1356159.94
293	513848.81	1356131.38
294	513883.84	1356073.91
295	513891.88	1356060.59
296	513913.18	1356025.36
297	513936.26	1355987.16
298	513945.16	1355950.13
299	513878.29	1355934.90
300	513759.85	1355896.10
301	513392.86	1355775.38
302	513392.96	1355775.12
303	513458.35	1355599.55
304	513240.92	1355522.34
305	513130.13	1355483.01
306	513200.43	1355065.46

Номер точки границы функциональной зоны	Координаты, м (МСК-42)	
	X	Y
307	513275.67	1354680.68
308	513288.33	1354623.27
309	513301.18	1354529.12
310	513317.54	1354468.46
311	513336.13	1354411.15
312	513341.72	1354399.98
313	513355.19	1354371.70
314	513388.99	1354255.04
315	513417.22	1354185.24
316	513446.00	1354113.83
317	513528.13	1353961.35
318	513529.01	1353960.28
319	513570.95	1353909.91
320	513145.28	1353470.99
321	513160.66	1353448.68
322	512857.92	1356321.07
323	512880.98	1356268.70
324	513032.04	1356369.53
325	513205.66	1356432.89
326	513239.67	1356440.39
327	513222.79	1356488.04
328	513215.51	1356488.47
329	513083.33	1356458.31
330	512964.32	1356444.87
331	512941.23	1356440.32
332	512911.86	1356429.82
333	512905.23	1356424.45
334	512903.10	1356383.71
335	512893.69	1356365.13
336	512861.62	1356337.55
337	513542.26	1353974.19
338	513584.98	1353924.89
339	513761.29	1354113.04
340	513774.30	1354110.40
341	513843.88	1354161.47
342	513837.00	1354178.94
343	513901.05	1354226.03
344	514003.71	1354290.59
345	514205.45	1354393.25
346	514324.27	1354462.58
347	514532.23	1354591.70
348	514784.70	1354726.93
349	514847.26	1354780.93
350	514523.62	1355146.63

Номер точки границы функциональной зоны	Координаты, м (МСК-42)	
	X	Y
351	514266.08	1355437.42
352	514162.32	1355368.30
353	514079.24	1355465.39
354	514037.03	1355498.51
355	514083.80	1355529.67
356	514017.21	1355605.35
357	513988.93	1355655.09
358	514001.98	1355662.51
359	514029.54	1355614.02
360	514096.38	1355538.05
361	514150.66	1355574.20
362	514034.12	1355706.80
363	513974.31	1355690.97
364	513975.37	1355688.52
365	513936.02	1355677.45
366	513949.15	1355634.22
367	513942.45	1355632.18
368	513930.38	1355671.86
369	513874.60	1355655.21
370	513766.03	1355617.94
371	513646.39	1355518.24
372	513622.83	1355511.96
373	513383.11	1355403.48
374	513298.44	1355351.61
375	513213.23	1355293.93
376	513188.71	1355270.84
377	513190.03	1355230.09
378	513199.31	1355180.61
379	513210.33	1355066.91
380	513285.46	1354682.72
381	513298.18	1354625.03
382	513311.00	1354531.11
383	513327.13	1354471.31
384	513345.41	1354414.95
385	513350.70	1354404.37
386	513364.57	1354375.26
387	513398.45	1354258.31
388	513426.49	1354188.99
389	513455.07	1354118.08
390	513506.66	1354022.29
391	513520.95	1353992.13
392	514881.36	1356189.13
393	514952.76	1356208.89
394	515080.34	1356256.24

Номер точки границы функциональной зоны	Координаты, м (МСК-42)	
	X	Y
395	515043.24	1356305.80
396	514989.09	1356271.65
397	514870.83	1356227.28
398	514877.75	1356200.09
399	513151.85	1355472.08
400	513179.86	1355293.08
401	513288.69	1355366.74
402	513376.54	1355420.57
403	513649.02	1355543.87
404	513757.06	1355633.90
405	513820.41	1355655.64
406	513924.28	1355688.82
407	513900.18	1355746.94
408	513877.79	1355775.61
409	513939.20	1355825.07
410	513930.93	1355846.18
411	513903.26	1355835.28
412	513841.43	1355791.92
413	513845.50	1355785.87
414	513694.38	1355684.14
415	513650.43	1355647.93
416	513554.45	1355566.09
417	513524.72	1355569.17
418	513503.32	1355596.40
419	513415.44	1355564.94
420	513415.33	1355564.68
421	512621.55	1356194.84
422	512710.91	1356162.74
423	512796.15	1356204.39
424	512876.11	1356256.97
425	512845.66	1356325.02
426	512764.47	1356284.36
427	512724.29	1356258.44
428	512659.26	1356227.53
429	512628.70	1356210.65
430	512622.19	1356207.42
431	512619.99	1356204.61
432	514164.70	1355385.51
433	514260.44	1355449.28
434	514226.74	1355487.64
435	514129.65	1355426.49
436	512843.45	1356110.33
437	512915.03	1356150.26
438	512935.75	1356165.69



Номер точки границы функциональной зоны	Координаты, м (МСК-42)	
	X	Y
439	513003.04	1356222.08
440	513006.70	1356219.21
441	513071.74	1356274.45
442	513118.18	1356320.20
443	513115.72	1356322.67
444	513172.99	1356381.33
445	513160.05	1356398.87
446	513098.88	1356378.55
447	513040.47	1356353.37
448	512886.46	1356250.69
449	512791.63	1356185.90
450	512812.73	1356148.00
451	514120.39	1355437.29
452	514217.36	1355498.30
453	514159.31	1355564.35
454	514065.27	1355501.71
455	514885.42	1356165.16
456	514909.82	1356089.55
457	514944.70	1356101.26
458	514958.41	1356105.01
459	515170.19	1356177.01
460	515152.63	1356185.29
461	515119.60	1356215.87
462	515088.57	1356246.37
463	515083.29	1356246.67
464	514954.46	1356198.87
465	514881.62	1356178.91
466	514883.79	1356170.93
467	514894.60	1355612.13
468	514996.85	1355470.61
469	515005.33	1355472.88
470	515054.97	1355513.73
471	515054.72	1355518.96
472	514900.96	1355693.70
473	514856.39	1355661.03
474	513463.65	1356084.96
475	513539.60	1356078.61
476	513555.03	1356084.66
477	513598.55	1356229.00
478	513638.34	1356284.44
479	513714.28	1356354.53
480	513646.34	1356466.94
481	513631.32	1356547.69
482	513476.83	1356451.80

Номер точки границы функциональной зоны	Координаты, м (МСК-42)	
	X	Y
483	513415.85	1356448.46
484	513354.82	1356457.32
485	513322.62	1356446.91
486	513233.52	1356418.17
487	513230.10	1356410.71
488	513272.49	1356325.62
489	513367.98	1356209.85
490	513434.82	1356122.69
491	513434.77	1356122.66
492	514914.00	1355694.02
493	515065.12	1355522.28
494	515102.47	1355554.94
495	514948.37	1355738.35
496	514913.45	1355704.82
497	512972.64	1356073.12
498	512978.32	1356072.56
499	513058.14	1356143.12
500	513108.78	1356189.99
501	513111.45	1356186.95
502	513136.24	1356208.66
503	513131.55	1356214.94
504	513258.20	1356309.45
505	513212.54	1356401.10
506	513079.53	1356269.08
507	513010.41	1356208.54
508	513007.73	1356210.90
509	512992.52	1356197.76
510	512954.81	1356166.17
511	512920.70	1356140.77
512	514218.26	1355555.99
513	514295.91	1355588.17
514	514320.10	1355596.59
515	514330.38	1355600.64
516	514417.32	1355633.94
517	514499.12	1355665.34
518	514541.94	1355674.60
519	514679.05	1355732.06
520	514778.32	1355616.22
521	514842.13	1355662.97
522	514755.97	1355760.21
523	514747.19	1355782.17
524	514785.35	1355798.84
525	514857.03	1355831.76
526	514845.51	1355868.46

Номер точки границы функциональной зоны	Координаты, м (МСК-42)	
	X	Y
527	514389.57	1355723.79
528	514147.81	1355636.76
529	512658.92	1356072.44
530	512673.85	1356088.48
531	512669.85	1356106.14
532	512706.21	1356144.61
533	512702.03	1356157.45
534	512611.92	1356189.92
535	512590.02	1356182.93
536	512625.38	1356104.86
537	512647.19	1356082.48
538	515109.98	1355561.53
539	515138.38	1355585.82
540	515145.34	1355592.68
541	515143.76	1355596.85
542	515124.51	1355621.36
543	515001.91	1355774.35
544	514989.67	1355778.02
545	514958.48	1355748.07
546	514957.72	1355742.85
547	515048.81	1355635.04
548	514801.33	1356053.10
549	514897.19	1356085.31
550	514900.98	1356090.97
551	514888.82	1356129.54
552	514885.33	1356140.44
553	514875.52	1356171.41
554	514871.34	1356173.88
555	514769.98	1356142.68
556	514768.47	1356132.12
557	514774.91	1356109.22
558	514790.11	1356056.56
559	513531.02	1355580.58
560	513550.65	1355578.54
561	513597.45	1355617.18
562	513600.79	1355613.48
563	513621.32	1355630.83
564	513618.96	1355633.54
565	513688.77	1355690.34
566	513684.86	1355698.15
567	513831.96	1355799.06
568	513790.75	1355848.21
569	513754.55	1355815.49
570	513510.62	1355606.53

Номер точки границы функциональной зоны	Координаты, м (МСК-42)	
	X	Y
571	514704.35	1356050.60
572	514705.60	1356031.76
573	514787.94	1356053.24
574	514764.02	1356136.93
575	514757.25	1356138.76
576	514692.50	1356118.83
577	514688.48	1356110.62
578	513467.78	1355602.86
579	513486.94	1355609.66
580	513736.91	1355823.84
581	513743.57	1355857.01
582	513413.20	1355749.41
583	514941.41	1356001.91
584	514999.94	1356020.64
585	515071.92	1356041.95
586	515095.28	1356050.07
587	515097.47	1356050.81
588	515255.69	1356102.65
589	515255.16	1356108.44
590	515243.88	1356126.79
591	515219.28	1356150.47
592	515200.03	1356161.55
593	515191.23	1356166.59
594	515171.17	1356166.79
595	515049.98	1356124.45
596	515009.22	1356110.75
597	514924.98	1356084.09
598	514924.83	1356084.04
599	514918.22	1356080.04
600	514925.03	1356055.46
601	514929.61	1356039.74
602	515156.82	1355603.83
603	515156.89	1355603.74
604	515300.00	1355742.07
605	515349.93	1355765.70
606	515302.97	1355779.99
607	515257.01	1355911.92
608	515024.11	1355802.59
609	515013.15	1355792.68
610	515016.09	1355781.42
611	515094.45	1355681.72
612	513204.05	1356000.52
613	513240.84	1356042.91
614	513237.29	1356045.53

Номер точки границы функциональной зоны	Координаты, м (МСК-42)	
	X	Y
615	513332.65	1356132.85
616	513372.25	1356182.06
617	513319.29	1356256.42
618	513276.24	1356304.20
619	513143.93	1356205.46
620	513144.56	1356204.61
621	513067.11	1356139.08
622	513066.85	1356127.50
623	513130.25	1356060.48
624	513167.66	1356030.76
625	514112.19	1355677.59
626	514139.09	1355646.49
627	514257.48	1355691.47
628	514258.97	1355687.40
629	514307.13	1355705.54
630	514383.68	1355732.29
631	514388.77	1355737.84
632	514368.99	1355814.31
633	514360.85	1355814.61
634	514225.98	1355773.87
635	514225.31	1355770.48
636	514071.63	1355724.49
637	514573.90	1355997.62
638	514698.22	1356029.93
639	514699.40	1356049.78
640	514683.33	1356110.59
641	514682.43	1356113.94
642	514656.52	1356107.33
643	514583.25	1356092.28
644	514557.62	1356085.03
645	514556.14	1356083.95
646	514850.23	1355668.91
647	514890.06	1355698.09
648	514891.68	1355704.25
649	514822.03	1355783.40
650	514816.35	1355797.80
651	514810.37	1355799.72
652	514778.80	1355786.02
653	514759.19	1355776.62
654	514763.27	1355766.88
655	514832.04	1355687.98
656	514817.45	1355964.98
657	514822.15	1355963.63
658	514936.66	1356000.35


Номер точки границы функциональной зоны	Координаты, м (МСК-42)	
	X	Y
659	514924.81	1356038.32
660	514914.05	1356077.33
661	514908.92	1356078.70
662	514802.42	1356042.92
663	514797.77	1356030.60
664	513906.28	1355750.50
665	513928.30	1355697.41
666	514031.48	1355724.73
667	513983.19	1355790.98
668	513973.73	1355820.75
669	513972.56	1355825.60
670	513939.16	1355816.07
671	513887.48	1355774.56
672	513521.79	1355988.31
673	513528.36	1355952.64
674	513548.26	1355956.52
675	513629.26	1355975.81
676	513763.17	1356035.21
677	513782.99	1356051.41
678	513740.59	1356074.11
679	513709.63	1356061.14
680	513693.17	1356102.48
681	513528.18	1356030.14
682	514905.60	1355711.14
683	514940.31	1355744.48
684	514865.77	1355819.96
685	514860.37	1355822.30
686	514823.93	1355805.85
687	514830.69	1355788.69
688	514898.90	1355711.18
689	514346.80	1355938.62
690	514569.03	1355996.36
691	514556.41	1356055.53
692	514550.05	1356083.84
693	514548.62	1356086.14
694	514527.94	1356080.00
695	514327.70	1356023.52
696	514325.85	1356019.12
697	514029.98	1355755.64
698	514054.18	1355732.42
699	514184.66	1355771.83
700	514189.48	1355779.90
701	514166.47	1355873.70
702	514164.49	1355875.75

Номер точки границы функциональной зоны	Координаты, м (МСК-42)	
	X	Y
703	514001.24	1355833.32
704	513989.62	1355835.79
705	513990.58	1355826.76
706	513998.20	1355800.02
707	513998.95	1355798.24
708	514945.32	1355992.63
709	514972.30	1355919.16
710	515296.28	1356021.92
711	515297.88	1356029.76
712	515264.72	1356091.37
713	515260.39	1356093.85
714	515116.32	1356046.58
715	514393.97	1355737.67
716	514397.74	1355736.93
717	514612.55	1355805.06
718	514615.29	1355809.10
719	514597.15	1355885.62
720	514375.66	1355819.09
721	514373.85	1355815.49
722	514579.26	1355979.16
723	514598.55	1355896.87
724	514813.22	1355961.72
725	514790.19	1356038.33
726	514585.17	1355985.05
727	514944.97	1355753.98
728	514949.50	1355753.31
729	515002.25	1355802.76
730	514991.03	1355848.38
731	514989.83	1355852.24
732	514981.86	1355875.43
733	514970.91	1355908.24
734	514855.02	1355871.48
735	514867.21	1355832.73
736	514881.27	1355818.78
737	514178.05	1355894.76
738	514337.21	1355936.13
739	514341.94	1355940.89
740	514332.14	1355980.23
741	514320.40	1356021.56
742	514150.32	1355975.99
743	514167.49	1355903.62
744	515310.72	1355788.08
745	515364.41	1355771.63
746	515684.54	1355870.87

Номер точки границы функциональной зоны	Координаты, м (МСК-42)	
	X	Y
747	515658.26	1355979.89
748	515651.59	1356006.31
749	515604.96	1355996.93
750	515345.95	1355940.58
751	515326.92	1355934.84
752	515267.12	1355913.89
753	515274.96	1355889.46
754	514842.51	1355877.99
755	514967.52	1355917.65
756	514939.92	1355990.89
757	514821.06	1355952.78
758	514207.30	1355778.68
759	514363.38	1355825.82
760	514363.98	1355829.34
761	514343.57	1355915.22
762	514337.67	1355920.74
763	514284.42	1355908.25
764	514272.69	1355905.19
765	514172.13	1355880.15
766	514196.15	1355779.32
767	513377.76	1355870.00
768	513414.13	1355858.90
769	513426.09	1355866.03
770	513452.38	1355947.14
771	513492.18	1355946.15
772	513505.72	1355980.70
773	513375.95	1356150.13
774	513322.79	1356083.69
775	513270.69	1356035.98
776	513264.86	1356042.21
777	513242.13	1356019.45
778	513233.64	1356022.49
779	513208.83	1355995.28
780	513281.71	1355932.72
781	513796.50	1355851.98
782	513834.72	1355805.54
783	513896.10	1355848.58
784	513939.42	1355865.65
785	513951.37	1355835.15
786	513969.06	1355840.20
787	513950.73	1355916.53
788	513857.78	1355895.69
789	513816.23	1355882.02
790	513805.09	1355871.03



Номер точки границы функциональной зоны	Координаты, м (МСК-42)	
	X	Y
791	513809.50	1355867.20
792	514000.89	1355848.73
793	514159.38	1355889.91
794	514162.81	1355892.55
795	514144.98	1355974.55
796	513965.14	1355926.23
797	513977.89	1355882.93
798	513985.59	1355851.97
799	514996.03	1355848.98
800	515006.00	1355808.45
801	515224.88	1355911.11
802	515255.99	1355925.81
803	515326.89	1355949.96
804	515326.64	1355971.56
805	515308.33	1356009.64
806	515302.03	1356013.21
807	514983.59	1355912.25
808	514977.17	1355905.28
809	514986.60	1355877.02
810	514360.19	1355865.19
811	514370.64	1355828.02
812	514594.52	1355895.66
813	514586.20	1355931.32
814	514575.40	1355977.31
815	514571.91	1355981.61
816	514348.65	1355923.60
817	514347.39	1355920.48
818	514618.14	1355810.09
819	514625.57	1355809.19
820	514837.97	1355876.56
821	514820.72	1355937.51
822	514816.06	1355952.09
823	514745.90	1355931.32
824	514602.64	1355887.65
825	514600.90	1355882.84



КЕМЕРОВСКАЯ ОБЛАСТЬ

Администрация Беловского городского округа

## ПОСТАНОВЛЕНИЕ

14 ИЮН 2018

1544-12

О внесении изменений в Правила землепользования и застройки и Генеральный план Беловского городского округа

В целях соблюдения права человека на благоприятные условия жизнедеятельности, прав и законных интересов правообладателей земельных участков и объектов капитального строительства, в соответствии с Градостроительным кодексом Российской Федерации, Федеральным законом от 06.10.2003 № 131-ФЗ «Об общих принципах организации местного самоуправления в Российской Федерации», Положением о публичных слушаниях в городе Белово, утвержденным постановлением Совета народных депутатов города Белово от 27.10.2005 № 37/108, и руководствуясь Уставом муниципального образования «Беловский городской округ»:

1. ООО «ММК-УГОЛЬ» обеспечить подготовку документацию по внесению изменений в Правила землепользования и застройки и Генеральный план Беловского городского округа в отношении земельного участка с кадастровым номером 42:01:0101006:793, с целью строительства промплощадки западного флангового бремсберга 501.

2. Управлению по работе со средствами массовой информации (Осипова Ю.Н.) и отделу информационных технологий Администрации Беловского городского округа (Макрушин С.В.) опубликовать настоящее постановление в средствах массовой информации и разместить на официальном сайте Администрации Беловского городского округа в информационно-телекоммуникационной сети «Интернет».

3. Контроль за исполнением настоящего постановления возложить на заместителя Главы Беловского городского округа по строительству А.Ф.Бахура.

Глава Беловского  
городского округа



А.В.Курносков